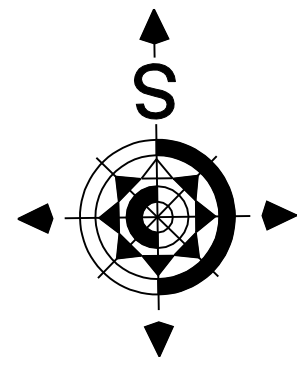
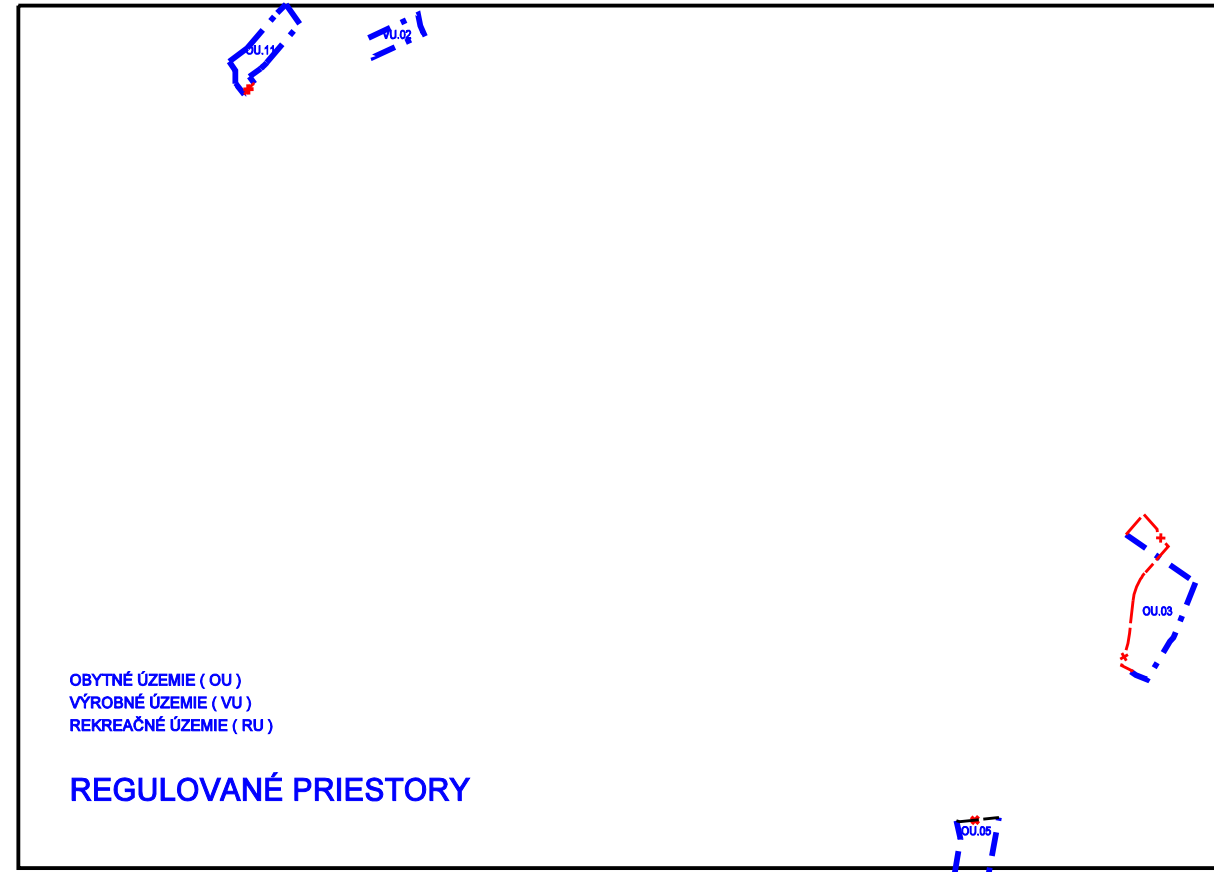
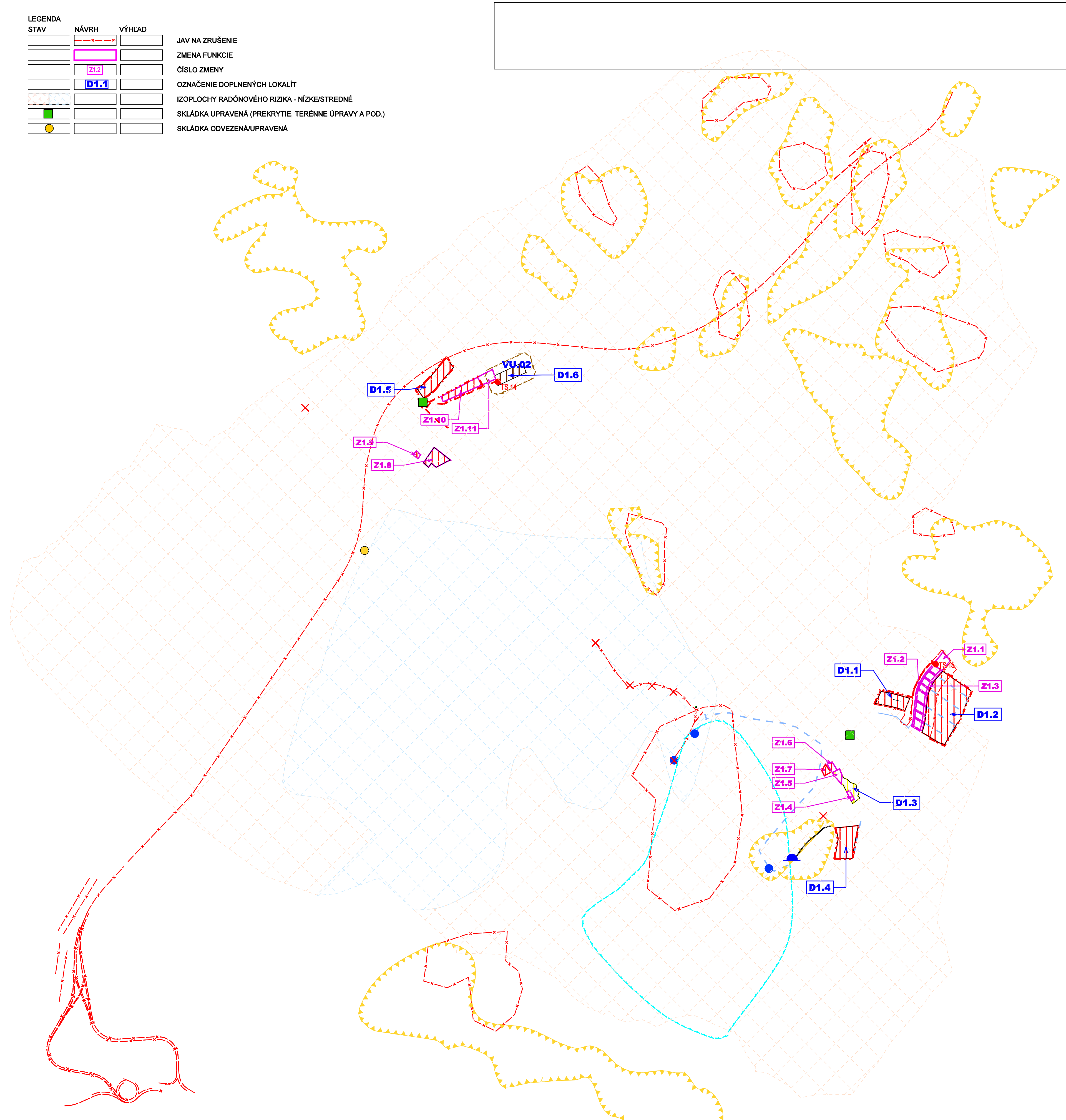


	HRANICA ZASTAVANÉHO ÚZEMIA OBCE
	OCHRANNÉ PÁSMO VODNÉHO ZDROJA II. STUPŇA
	OCHRANNÉ PÁSMO DRUŽSTVA
	ELEKTRICKÉ VEDENIE 22KV + TRANSFORMÁTOROVÉ STANICE
	VYUŽÍVANÉ VODNÉ ZDROJE
	VODOJEM
	VODOVOD
	ZOSÚVNE ÚZEMIE

LEGENDA		
STAV	NÁVRH	VÝHLAD
		JAV NA ZRUŠENIE
		ZMENA FUNKCIE
		ČÍSLO ZMENY
		OZNAČENIE DOPLNENÝCH LOKALÍT
		IZOPLOCHY RADÓNOVÉHO RIZIKA - NÍZKE/STREDNÉ
		SKLÁDKA UPRAVENÁ (PREKRYTIE, TERÉNNÉ ÚPRAVY A POD.)
		SKLÁDKA ODVEZENÁ/UPRAVENÁ

	POLNOHOSPODÁRSKE DRUŽSTVO
	URBANIZOVANÉ PROSTREDIE - BÝVANIE, SLUŽBY
	URBANIZOVANÉ PROSTREDIE - ŠPORTOVÉ PLOCHY



Architektonický ateliér **Gam** Nám.A.Hlinku 27, Ružomberok

NÁZOV DOKUMENTÁCIE	ÚZEMNÝ PLÁN OBCE KOMJATNÁ ZMENY A DOPLNKY č.1
NÁZOV VÝKRESU	VÝKRES OCHRANY PRÍRODY A TVORBY KRAJINY, VRÁTANE PRVKOV USES-u
OBJEDNÁVATEĽ DOKUMENTÁCIE:	OBEC - KOMJATNÁ
AUTORI RIEŠENIA:	ING.ARCH. DÁVID GOČ, AUTORIZOVANÝ ARCHITEKT
ODBOBNÁ SPOLUPRÁCA :	ING.PETER GAŽÍK, ING.ANTON GALAS, ING.VLADIMÍR OTTO ING.IVANA HORVÁTOVÁ, ZUZANA TAKÁČOVÁ
ČÍSLO ZÁKAZKY	18001 - 20
DÁTUM	JÚN 2019
MIERKA VÝKRESU	1 : 10 000
ČÍSLO VÝKRESU	6