

LEGENDA

- HRANICA ZASTAVANÉHO ÚZEMIA OBCE
- KÁBLOVÉ VEDENIE ELEKTRICKEJ ENERGIE VN V ZEMI (22KV)
- TRANSFORMÁTOROVÉ STANICE
- VODOJEM

- HRANICE PARCEL
- PLOCHY ZASTAVANÉHO ÚZEMIA
- PLOCHY S PREVAHOU ŠPORTU A TELOVÝCHOVY
- PLOCHY POĽNOHOSPODÁRSKEJ VÝROBY

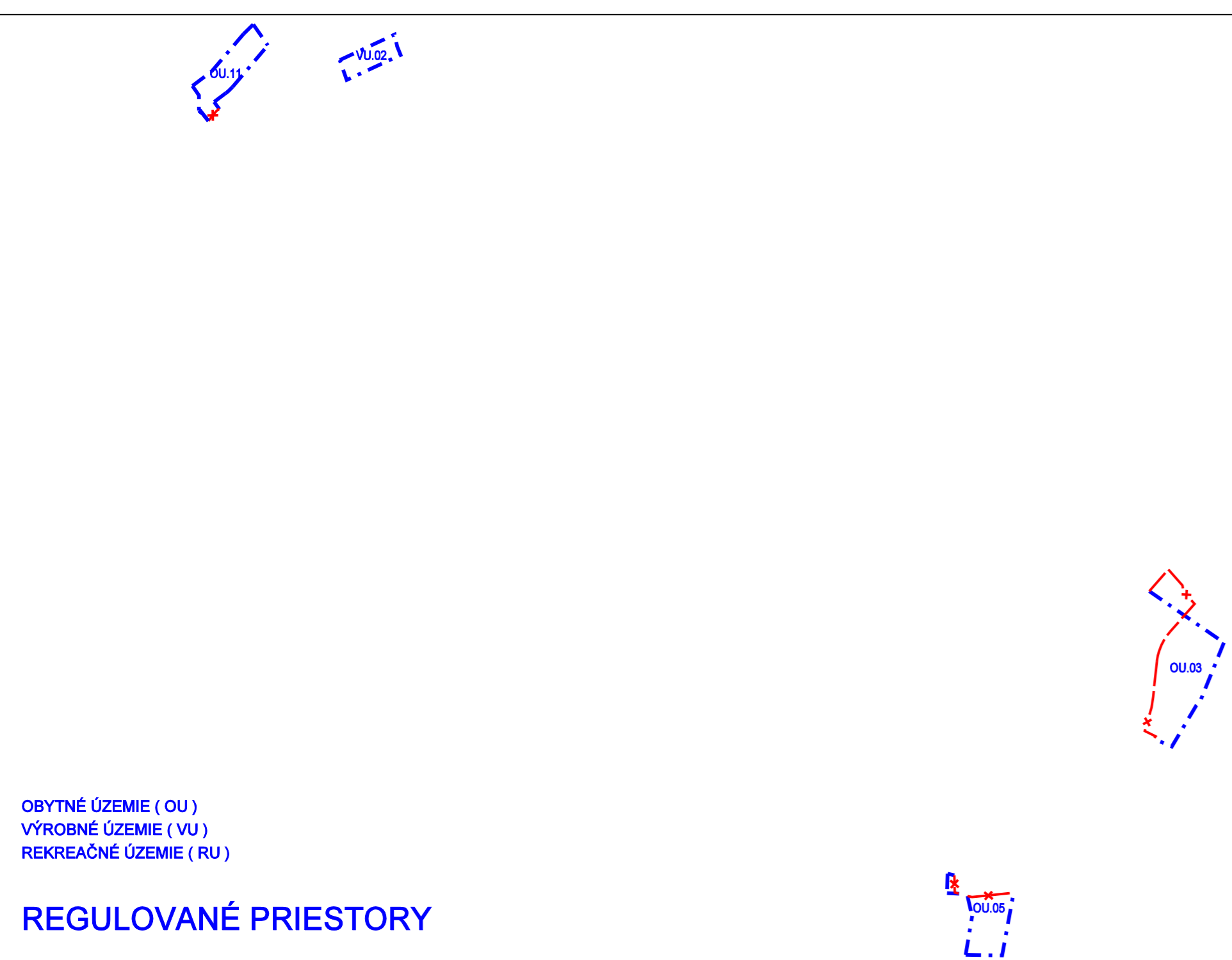
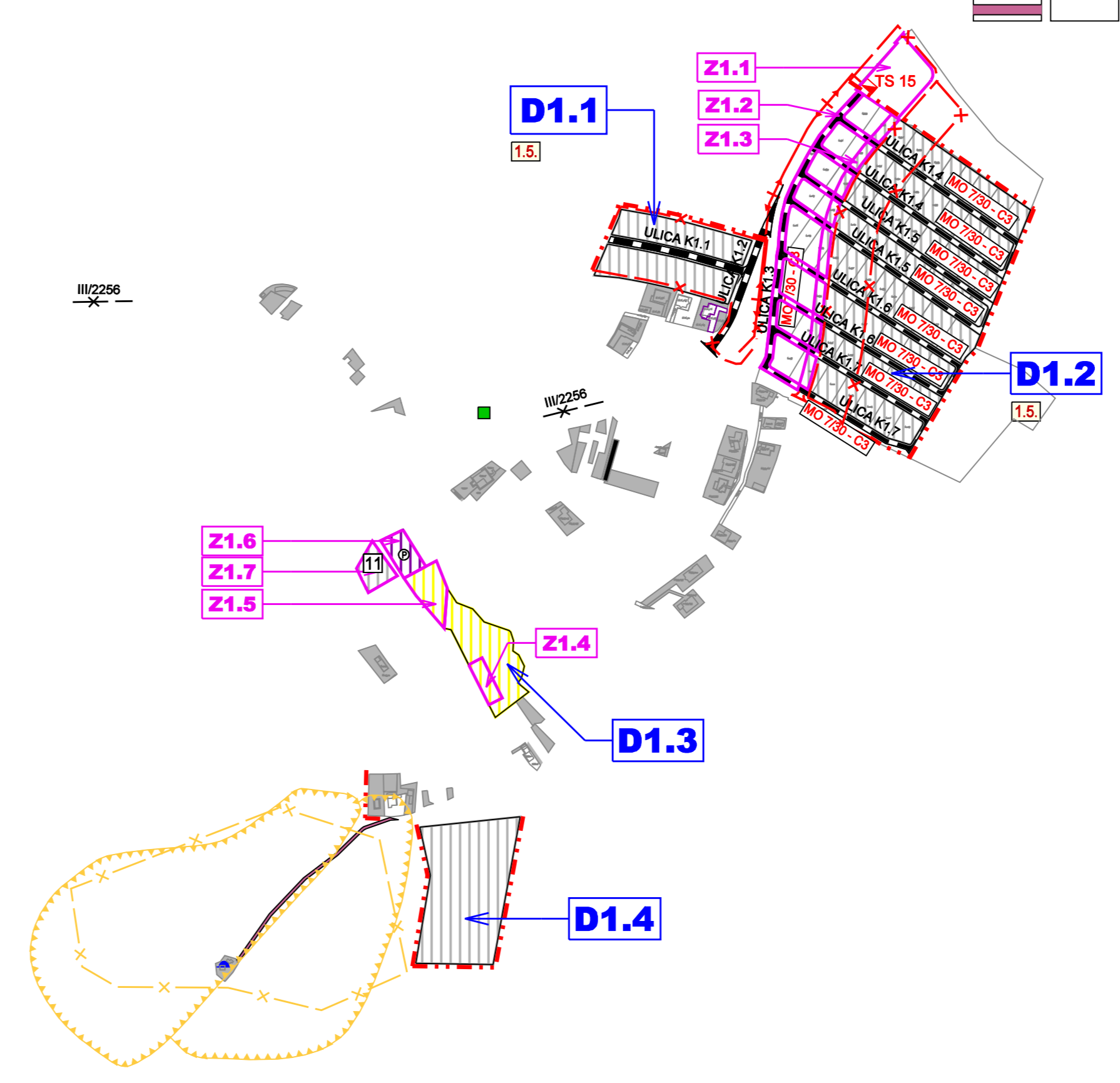
- RÍMSKO-KATOLICKÝ KOSTOL
- ZOSÚVNE ÚZEMIE

VEREJNOPROSPEŠNÉ STAVBY
1. PRE DOPRAVU

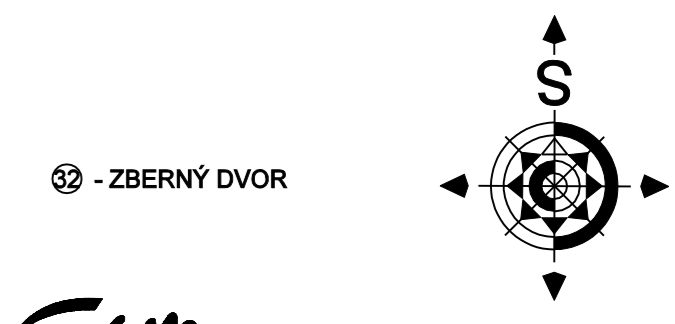
VS 1.5. REALIZÁCIA NAVRHOVANÝCH MIESTNYCH KOMUNIKÁCIÍ,
CHODNÍKOV A PARKOVÍSK

STAV	NÁVRH	VÝHEAD	OPIS
			JAV NA ZRUŠENIE - FARBY PODLA JAVU
			ZMENA FUNKCIE
			ČÍSLO ZMENY
			OZNAČENIE DOPLNENÝCH LOKALÍT V REGULOVANÝCH PRIESTOROCH
			OBSLUŽNÁ KOMUNIKÁCIA (funkčná trieda C3 - kategória MO 7,0/30)
			ÚČELOVÁ KOMUNIKÁCIA

- PARKOVISKO
- OZNAČENIE VEREJNOPROSPEŠNÝCH STAVIEB



REGULOVANÉ PRIESTORY



Architektonický ateliér **Gam**, Nám.A.Hlinku 27, Ružomberok

NÁZOV DOKUMENTÁCIE
**ÚZEMNÝ PLÁN OBCE KOMJATNÁ
ZMENY A DOPLNKY č.1**

NÁZOV VÝKRESU
VÝKRES RIEŠENIA VEREJNÉHO DOPRAVNÉHO VÝBAVENIA A VEREJNOPROSPEŠNÉ STAVBY

OBJEDNÁVATEĽ DOKUMENTÁCIE: OBEC - KOMJATNÁ

AUTORI RIEŠENIA: ING.ARCH. DAVID GOČ, AUTORIZOVANÝ ARCHITEKT

ODBORNÁ SPOLUPRÁCA: ING.PETER GAŽÍK, ING.ANTON GALAS, ING.VLADIMÍR OTTO, IVANA HORVÁTOVÁ, ZUZANA TAKÁČOVÁ

ČÍSLO ZÁKAZKY: 18001 - 20

DÁTUM: JÚN 2019

MIERKA VÝKRESU: 1 : 5 000

ČÍSLO VÝKRESU: 4